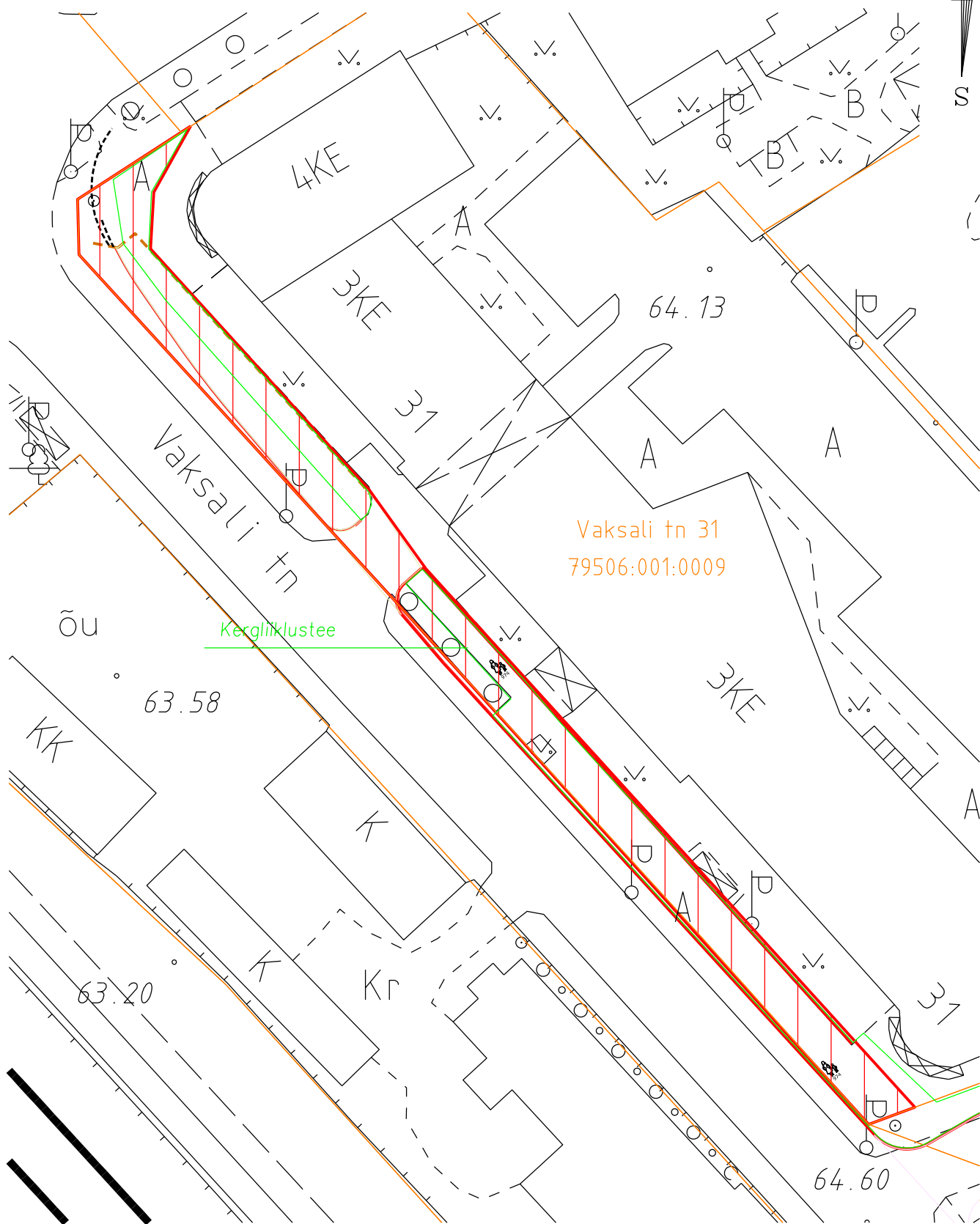




Isikliku kasutusõiguse seadmise asendiplaan

M 1: 500



Vaksali tn 31
79506:001:0009

Kergliiklustee

-  Isikliku kasutusõiguse maa-ala, pindala ca 517 m²
-  Katastriüksuse piir

Koostas: LPMKO geodeesiateenistuse vanemspetsialist Marju Kiisla 06.04.2016